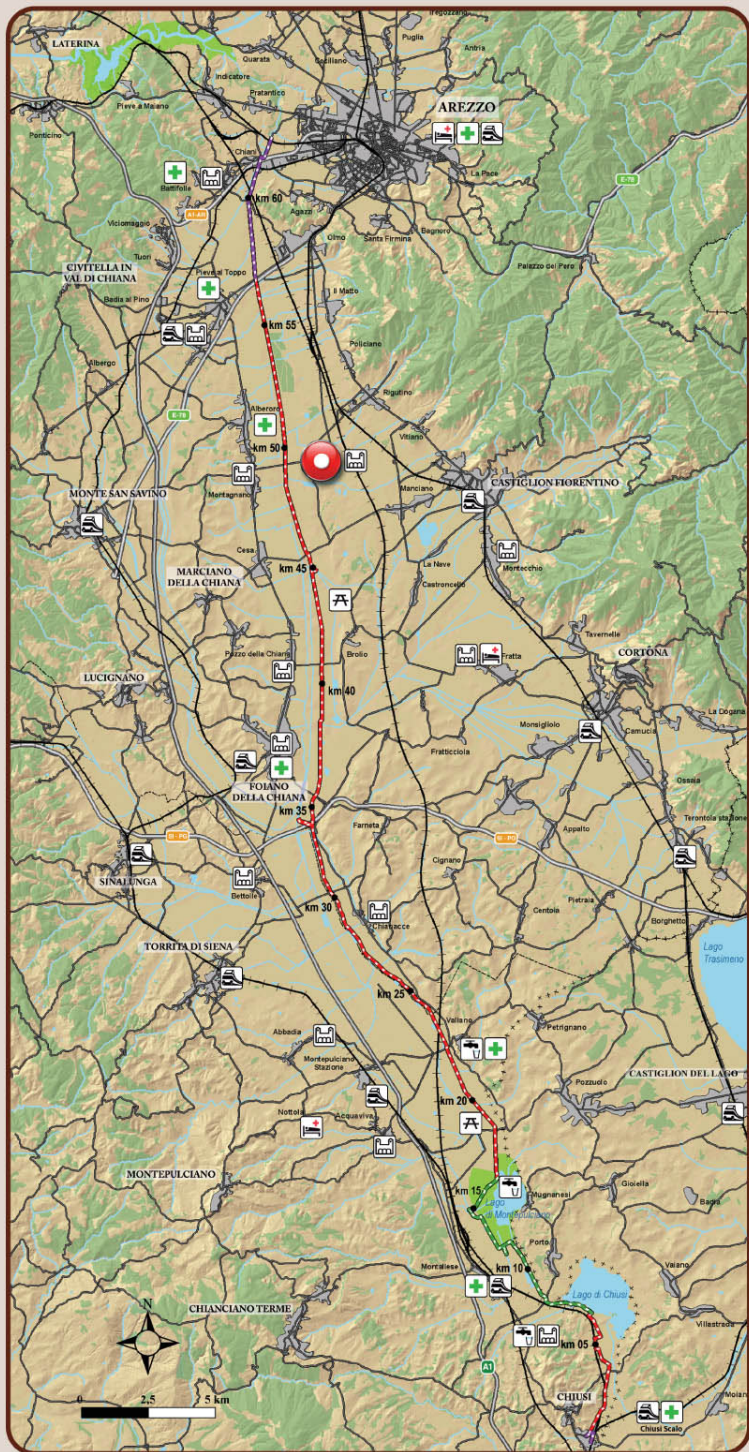


Fattoria di Frassineto

The Frassineto Estate Farm

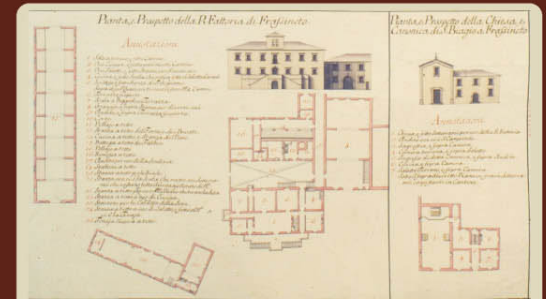


La fattoria fece parte delle Reali Possessioni sino al 1864 quando con l'annessione del Granducato di Toscana al Regno d'Italia fu alienata dal Demanio dello Stato. Si trova adiacente all'abitato di Frassineto, frazione del comune di Arezzo, ed è collocata in posizione leggermente sopraelevata rispetto ai

Slightly elevated from surrounding plains, the Frassineto Estate Farm is located near the residential center of Frassineto in the Arezzo municipality. The establishment develops on the hydraulic right-side of the Chiana Master Canal and extends from the Bridges of Arezzo to the Cesa Bridge. The only exception being the Marchesi Capponi



Archivio di stato di Firenze, *Il palazzo di fattoria nel 1744*
The Estate Mansion in 1744



Archivio di stato di Firenze, *Pianta e prospetti dei fabbricati della fattoria a metà del XVIII secolo*
Plans and elevations of the buildings on the farm, mid 18th century

terreni di pianura che le appartenevano. La superficie dell'azienda si sviluppava, in destra idrografica del canale maestro della Chiana dalla località Ponti d'Arezzo sino a ponte a Cesa, senza soluzione di continuità ad eccezione della proprietà dei Marchesi Capponi. Alla fine del XVI secolo risulta già costituito un primo nucleo della fattoria formato da cinque poderi nel piano di S. Anastasio, mentre nel 1808 la superficie complessiva dell'azienda ammontava a 592,44 ettari

property. The Frassineto Estate Farm was part of the Royal Possession until the suppression of Grand Duke of Tuscany in 1864.

At the end of the 16th century the center area of the farm was already recorded with five smallholdings on the San Anastasio Plain. In 1808 the entire surface area of the farm was 592,44 hectares organized in twenty-five smallholdings. At the center of the establishment, in the era of the Grand Duke, was the estate mansion, granary, a church with rectory and farmhouses. It was demolished in 1867 and rebuilt with the cur



Il complesso della fattoria oggi
Current status of the farm establishment
























I fabbricati della Fattoria prima della sua demolizione avvenuta nel 1867
The buildings of the farm before the demolition of 1867

organizzata in 25 poderi. Il centro aziendale di epoca granducale era composto da villa padronale, granaio, chiesa con annessa canonica e casa del fattore. Fu demolito nel 1867 e fu sostituito con l'attuale complesso ben diverso per l'aspetto architettonico e per le dimensioni. Dei manufatti di epoca granducale restano pochissime tracce riguardanti la vecchia cappella, la canonica, e l'attuale casa del fattore. Non è visitabile senza il consenso dei proprietari.

rent complex. It has very diverse architectural aspects and dimension. Hand-built masonry constructions left from the Grand Duke's era are rare. Examples include the old chapel, rectory, and a farmhouse.

The property may not be visited without consent of the owners.

Legenda

- | | |
|--|---|
|  Punto di interesse
Point of interest |  Farmacia
Pharmacy |
|  Il Sentiero della Bonifica
The Trail Through a Reclaimed Valley |  Ospedale
Hospital |
|  Strada dedicata solo a pedoni, cicli e mezzi di servizio della Polizia Idraulica (Categoria FIAB 7*)
Road dedicated to pedestrians, cyclists and Hydraulic Guard Service (Category FIAB 7*) |  Stazione Ferroviaria
Train station |
|  Strada promiscua con una bassa percorrenza motorizzata (Categoria FIAB 6*)
Mixed-use road with few motorized vehicles (Category FIAB 6*) |  Linea Ferroviaria
Railway |
|  Sentiero su percorso natura (Categoria FIAB 4*)
Nature Trail vehicles (Category FIAB 4*) |  Area urbana
Urban area |
|  Strada dedicata solo a pedoni, cicli e mezzi di servizio della Polizia Idraulica (Categoria FIAB 7*) |  Corsi d'acqua
River, canal, creek |
|  Strada promiscua con una bassa percorrenza motorizzata (Categoria FIAB 6*) |  Lago
Lake |
|  Sentiero su percorso natura (Categoria FIAB 4*) |  Riserve naturali
Natural reserves |
|  Strada dedicata solo a pedoni, cicli e mezzi di servizio della Polizia Idraulica (Categoria FIAB 7*) | |
|  Strada promiscua con una bassa percorrenza motorizzata (Categoria FIAB 6*) | |
|  Sentiero su percorso natura (Categoria FIAB 4*) | |
|  Strada dedicata solo a pedoni, cicli e mezzi di servizio della Polizia Idraulica (Categoria FIAB 7*) | |
|  Strada promiscua con una bassa percorrenza motorizzata (Categoria FIAB 6*) | |
|  Sentiero su percorso natura (Categoria FIAB 4*) | |
|  Strada dedicata solo a pedoni, cicli e mezzi di servizio della Polizia Idraulica (Categoria FIAB 7*) | |
|  Strada promiscua con una bassa percorrenza motorizzata (Categoria FIAB 6*) | |
| Sentiero su percorso natura (Categoria FIAB 4*) | |